

जयपुर विकास प्राधिकरण, जयपुर

क्रमांक: जविप्रा/जोन-9/2023/डी- 2157

दिनांक:- 27/11/2023


डॉ. एस.एस.अग्रवाल,
मैनेजिंग ट्रस्टी, पूरणमल फूलादेवी मैमोरियल ट्रस्ट,
5449, प्रेम भवन, के.जी.बी का रास्ता, जौहरी बाजार, जयपुर

कब्जा पत्र

विषय- ग्राम जीरोता के सरथानिक क्षेत्र में भूखण्ड संख्या सी-2, जी.एच.-2 एवं आईएनएस-2 से आईएनएस-7 कुल 8 भूखण्ड क्षेत्रफल 16 एकड़ (64890 वर्ग मीटर) का आधिपत्य (कब्जा) देने हेतु।


1. आपको आवंटित ग्राम जीरोता के सरथानिक क्षेत्र में भूखण्ड संख्या सी-2, जी.एच.-2 एवं आईएनएस-2 से आईएनएस-7 कुल 8 भूखण्ड क्षेत्रफल 16 एकड़ (64890 वर्ग मीटर) का भौतिक कब्जा इस पत्र के जारी होने की तिथि से 30 दिवस में जोन कनिष्ठ अभियंता से, जो इस कार्यालय में प्रत्येक कार्य दिवस को उपस्थित होकर दोपहर 2 बजे से 5 बजे तक प्राप्त कर लेवें अन्यथा कब्जा प्राप्त किया माना जावेगा।
2. भूखण्ड की एक वर्षीय शहरी जमाबंदी जमा कराई जा चुकी है।

संलग्न साइट प्लान (पार्ट -1, -2)


उपायुक्त जोन-9
जयपुर, जयपुर

प्रतिलिपि-

1. लेखा शाखा की वार्षिक जमाबंदी रजिस्टर में लेखा करने हेतु।
2. सिस्टम एनालिसिस्ट जविप्रा, जयपुर।
3. सम्बन्धित क्षेत्र अधिदर्शक को कार्यवाही हेतु जोन-


उपायुक्त जोन-9
जयपुर, जयपुर



जयपुर विकास प्राधिकरण



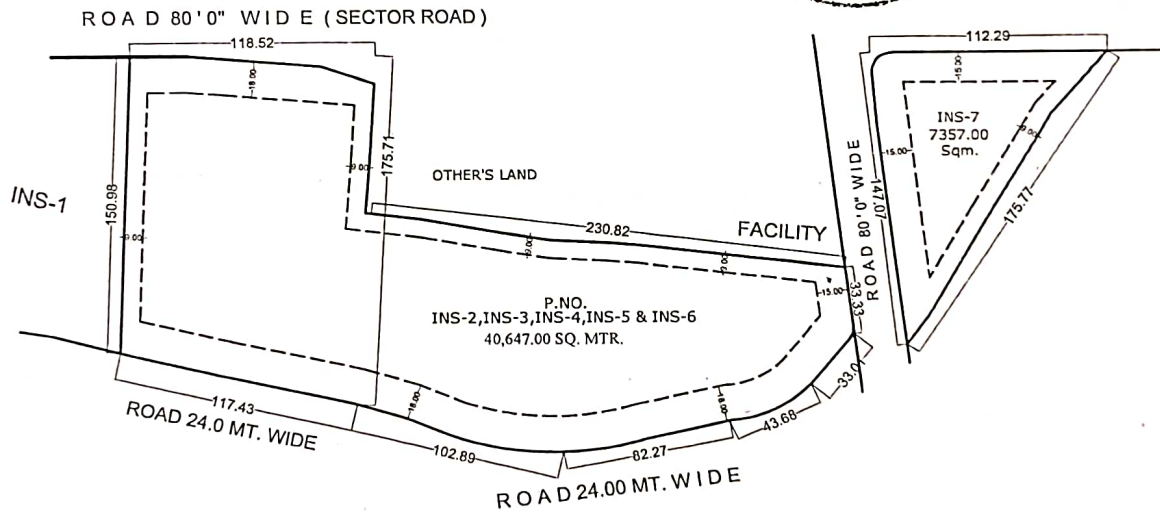
(INSTITUTIONAL) SITE PLAN OF PLOT NO. INS-2,INS-3,INS-4,INS-5 , INS-6 & INS-7 (PART-2)

SCHEME - **JIROTA (NEAR MAHAL ROAD JAIPUR)**
AREA - 48004.00 SQ. M. (JDA SCHEME)

PERCENTAGE OF CONSTRUCTION AREA AS PER BYE LAWS

SCALE- 1 CM = 35 M

ALL PARAMETERS AS PER BUILDING BYE LAWS 2020



SITE ENGINEER
ZONE-9

ATP/DTP
ZONE-9

COMMISSIONER
ZONE-9
जयपुर विकास प्राधिकरण, जयपुर



जयपुर विकास प्राधिकरण



SITE PLAN OF PLOT NO. - C-2 & GH-2 (INSTITUTIONAL) (PART-1)

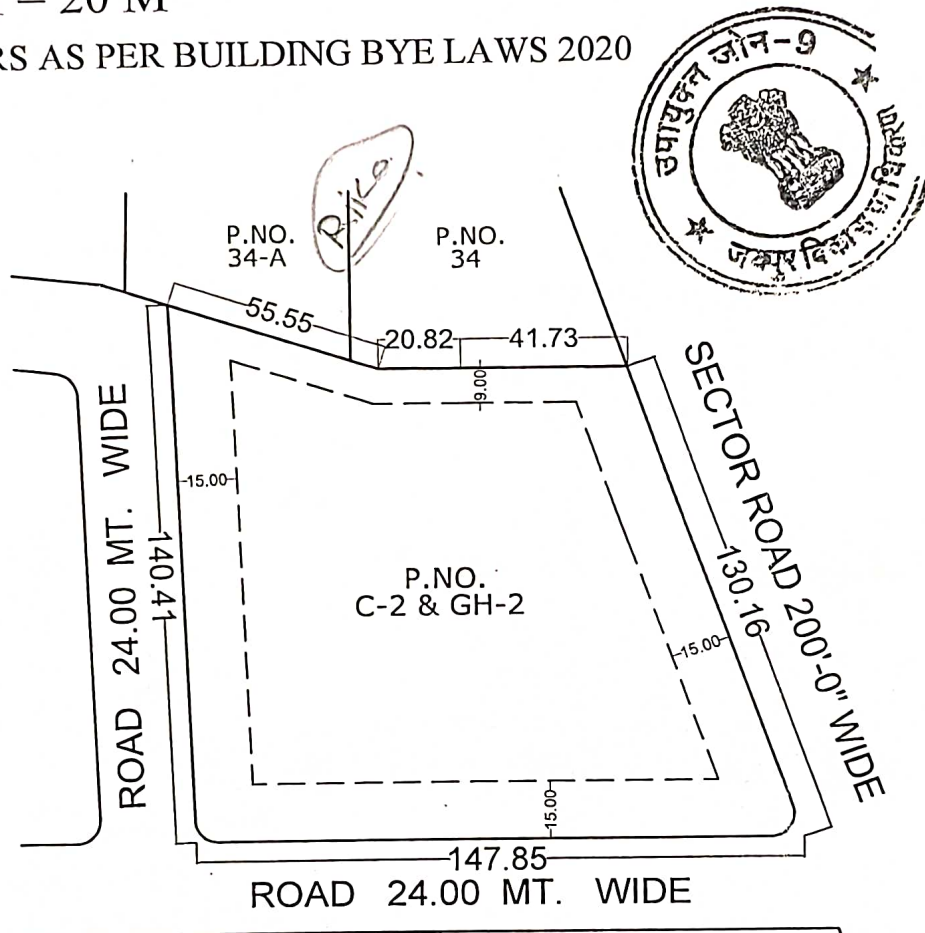
SCHEME :- JIROTA (NEAR MAHAL ROAD JAIPUR) (JDA SCHEME)

AREA - 16886.00 SQ. M.

PERCENTAGE OF CONSTRUCTION AREA AS PER BYE LAWS

SCALE- 1 CM = 20 M

ALL PARAMETERS AS PER BUILDING BYE LAWS 2020



[Signature]
SITE ENGINEER
ZONE-9

[Signature]
ATP/DTP
ZONE-9

[Signature]
DY. COMMISSIONER
जयपुर विकास प्राधिकरण
ZONE-9
जयपुर