

381/1870

Monday, May 08, 2023

12:46 PM

पावती

Original/Duplicate

नोंदणी क्र. 39म

Regn. 39M

पावती क्र.: 2050 दिनांक: 08/05/2023

पावती देणारा: उमरी प्र. बालापुर
रजिस्ट्रार/धनसंदेभाचे ऑर्डर क्रमांक: अकोल3-1870-2023
दस्तावेजाचा प्रकार: डीएचडी
सादर करणाऱ्याचे नाव: प्रशांत बसुनाराव ठाकरे

नोंदणी फी ₹. 4300.00
दस्तऐवजासाठी फी ₹. 500.00
गुणवती क्रमांक: 25

एकूण: ₹. 4800.00

आपला मुळ बँक, संवत्सल विट, मुंबी-२ अदालत
1:07 PM ३११ वेळेस मिळेल.

Sub Registrar Akola 3

पावती क्र. 407700/-
नोंदणी क्र. 430000/-
भरलेले मुद्रांक गुण: ₹. 25800/-

- 1) दिवसाचा प्रकार: DHC गुण ₹. 4300/-
रजिस्ट्रार/धनसंदेभाचे ऑर्डर क्रमांक: 0805202303634 दिनांक: 08/05/2023
इलेक्ट्रॉनिक माध्यम पत्रा:
- 2) दिवसाचा प्रकार: eChallan गुण ₹. 4300/-
रजिस्ट्रार/धनसंदेभाचे ऑर्डर क्रमांक: MH001700176202324E दिनांक: 08/05/2023
इलेक्ट्रॉनिक माध्यम पत्रा:

CHALLAN
MTR Form Number-6



GRN: A9H001700176202324E BARCODE: [Barcode] Date: 09/05/2023-11:37:11 Form ID: 25.1

Department: Inspector General Of Registration		Paper Details			
Type of Payment: Stamp Duty		TAX ID / TAN (if Any)			
Type of Payment: Registration Fee		PAN No.(if Applicable)			
Office Name: AKO_JT AKOLA NO 2-SUB REGISTRAR		Full Name		Poojashri Bajirao Thakare	
Location: AKOLA		Flat/Block No.		Umrani P Balapur Sr no 37/3	
Year: 2023-2024 One Time		Premises/Building			
Account Head Details		Amount In Rs.		Road/Street	
0020046401 Stamp Duty		25000.00		Plot no 49 B	
0030023301 Registration Fee		4300.00		Area/Locality	
				Town/City/District	
				PIN	
				4 4 4 0 0 1	
		Remarks (if Any)			
		Second/Party Name=Datatraya		Stamping	
		Tcnr no=CA-430000-Marketval=430000			
Total		30,100.00		Amount In Words: Thirty Thousand One Hundred Rupees Only	

अ क ग - 3
[Signature]
2023

DEFACED
30100.00
DEFACED



Payment Details: UNION BANK OF INDIA		FOR USE IN RECEIVING BANK			
Cheque/DD Details		Bank CTN	Ref. No.	02901792023060905008	517408277
Cheque/DD No.		Bank Date	RBI Date	08/05/2023-11:38:11	Not Verified with RBI
Name of Bank		Bank Branch		UNION BANK OF INDIA	
Name of Branch		Scroll No. / Date		Not Verified with Scroll	

Mobile No: 00000000

Department ID: [Blank]
NOTE:- This challan is valid for document to be registered in Sub Registrar office only. Not valid for unregistered document.
सादर ध्यान केंद्रित दुखान निवारण कार्यालयाने नोंदणी करायलायला द्यावासादी लागू आहे. नोंदणी न करतायलायला द्यावासादी अदर घडण लागू नाही.

Challan Defaced Details

Sr. No.	Remarks	Defacement No.	Defacement Date	Userid	Defacement Amount
1	(S)-361-1670	0000898067202324	09/05/2023-12:48:37	IGR493	4300.00
2	(S)-361-1670	0000898087202324	09/05/2023-12:48:37	IGR493	25000.00
Total Defacement Amount					30,100.00

शहर विभाग क्रमांक २४.२
 दर रुपये २७०००/- प्रति चौ.मिटर प्रमाणे
 अं.पल्लोन्वारे मुद्रांक रुपये २५,०००/-
 नोंदणी फी रुपये ४३००/-

सरकारी नियमाप्रमाणे खरेदीखत किंमत रुपये ४,३०,०००/-
 स्थावरचे खरेदीखत किंमत रुपये ४,३०,०००/-

लिहून घेणार :- प्रशांत बाजीराव ठाकरे
 वय:- अं. ४२ वर्ष, व्यवसाय:- नोकरी
 रा.लक्ष्मी नगर, मोठी उमरी, अकोला, ता. जि. अकोला.
 लिहून घेणार :- दत्तात्रय शालीग्राम टोहरे
 वय:- अं. ५२ वर्ष, व्यवसाय:- नोकरी
 रा. मोठी उमरी, अकोला, ता. जि. अकोला.

स्थावरचे खरेदीखत ही तुम्हांस लिहून देतो ते येणेप्रमाणे,

भरणा :-

या खरेदीखताचा पूर्ण भरणा रुपये ४,३०,०००/- (अक्षरी चार लाख तीस हजार रुपये फक्त) मला तुमचे पासून मिळाला तो असा :-

बँकचे नाव	घेक नं.	दिनांक	रुपये
बँक ऑफ महाराष्ट्र शाखा जठारपेठ, अकोला	२२२४५६	०८/०५/२०२३	४,३०,०००/-
		एकुण	४,३०,०००/-

असा या खरेदीखताचा पूर्ण भरणा मला तुमचे कडून घरील प्रमाणे मिळाले ते पाहिले. भरण्या बाबत माझी कोणत्याच प्रकारची तक्रार राहिली नाही. सदरहू बँकची रकम बँकेतून वटविल्यानंतर माझे खात्यात जमा न झाल्यात हे खरेदीखत रद्द समजण्यात येईल.

या घरील भरण्याच्या मोबदल्यात मी तुम्हास माझे पूर्णपणे मालकीचा ताब्यातील, विना-बोज्याचा ट.क्र. ५४/२०१२ ने दि. ०९/०९/२०१२ रोजी नुसार मी स्वतः रजि. खरेदीने विकत घेतलेला खुला प्लॉट माझे मालकी, ताबा. वडीवाटो ईतर सर्व हक्कांसह विलअर टायटलने विकून कायम खरेदी करून दिला.

त्याचे वर्णन :-

जि.प. प.स. र.स.डी. र.डी. अकोला येथील पुर्वीचा ग्राम प. उमरी आता मनपा अकोला चे कक्षेतील गाव मोजे उमरी प्र.वाळापूर ता.जि. अकोला येथील मनपा वार्ड क्र.ए-९, मनपा मा.क्र.१९१३, रीट स.नं. ३७/३ मधील जमीनोचे दि.एस.डी.ओ. साहेब अकोला यांचे फाईलवरील रे.के.नं. एन.ए.पी.३४/उमरी प्र.वाळापूर/१२/७७-७८, नि.ता. ०९/१२/७७ नुसार मंजूर झालेल्या लेआऊट नकाशातील अ.नं.४६ चा खुला प्लॉट. सदरहू प्लॉटचे अकोला मनपा अकोला यांचेकडील प्रकरण क्र. DDMCO/SA/२०२२/APL/००२८८ दिनांक २२/०२/२०२२ नुसार उपविभाजन केलेला असून यातील उपविभाजन केलेला प्लॉट नं.४६-बी तुम्हास विकला व आजच तुमचे ताब्यात दिला आहे.

त्याचे मोजमाप :-

अ क ग-३
 १८०७/४-२५
 २०२३



पुर्व बाजू :- १०.०३ मिटर
 पश्चिम बाजू :- ७.६९ मिटर
 उत्तर बाजू :- १८.२८८ मिटर
 दक्षिण बाजू :- या गापास मिळणारी जी भूरेल ती त्याचे एकुण क्षेत्रफळ १५१ चौ.मिटर, १६२० चौ.फुट उपविभाजन नकाशानुसार क्षेत्र. १५८.१३ चौ.मिटर

(Handwritten signatures)

त्यास चतुःशिमा :-

अ क ०१
१८०५२५
२०२३

- पुर्वेस :- सर्व्हास लाईन
- पश्चिमेस :- ७.५० मिटर रुंदीचा रोड
- उत्तरेस :- उपविभाजन केलेला प्लॉट नं.४६अ
- दक्षिणेस :- ७.५० मिटर रुंदीचा रोड



येणेप्रमाणे चतुःशिमेंतील वरील वर्णनाचा खुला प्लॉट मी तुम्हांस आज रोजी रील भरण्यांत घेतला आहे व आजच खरेदी देवून प्रत्यक्ष तुमचे खास ताब्यात दिला आहे. त्याचा तुम्ही मालकी हक्काने वंशपरंपरा जाभोग घ्यावा.वरील खुल्या प्लॉटची नोंद संगणित रेकॉर्डवर तुम्ही तुमचे नावाने प्रभारे करून घ्यावी.त्यास माझी कोणतेच प्रकारची तक्रार वा हरकत राहणार नाही.सदर प्लॉटची नोंद करण्यासाठी आवश्यक त्या ठिकाणी लागणाऱ्या सहा मी तुम्हांस देण्याचे मान्य केले आहे.त्यांस मी ताळाटाळ करणार नाही. याचा आजपर्यंतचा कर (टॅक्स) मी भरलेला आहे.वापुढील कर (टॅक्स) हा तुम्ही द्यावा.

या स्वादर मालावर मी वापुढी कोणाचा कोणत्याही प्रकारच्या कर्ज, बोजा, गहाण, खतीस इत्यादी निर्माण करून ठेवलेला नाही. तसे काही आढळल्यास अथवा तुमचे मालकील वा ताब्यास बाधा आल्यास मी स्वतः जबाबदार राहून तुमचे होणारे पूर्ण नुकसान भरून देईल.यावर आजपासून तुमची मालकी झाली आहे. माझी अथवा माझे इस्टेट वारसांचा मालकी, हक्कसंबंध राहिली नाही. सदरु खरेदीखत लिहून घेणार व लिहून देणार यांच्या सांगण्यावरून लिहीण्यांत आलेले असून त्यांनी सांगितल्याप्रमाणेच सदर खरेदीखत हे संगणकिकृत करून देण्यांत आलेले आहे.

प्रस्तुत दस्ताद्वारे उद्देशित असलेल्या व्यवहारास अनुसरून आम्ही दस्तऐवज लिहून देणार व लिहून घेणार निवेदन करतो की,


या दस्तातील व्यवहार आम्ही आमचे जबाबदारीवर केला असून या दस्तातील मालमत्तेचे अथवा त्यातील हितसंबंधांचे हस्तांतरण हे मालमत्ता हस्तांतरण अधिनियम १८८२ अनुसार पक्षकारांच्या कृतीने होत आहे. या व्यवहाराबाबतची सर्वस्वी कायदेशीर जबाबदारी दस्तातील लिहून देणार व लिहून घेणार पक्षकारांची आहे व दस्तातील व्यवहाराच्या वेळीशी नोंदणी अधिकारी यांचा संबंध नसून याकरीता आम्ही उन्नय पक्षकार जबाबदार आहेत यांची आम्हांला जाणीव आहे.दस्त नोंदणीकरीता हजर करणार हे सक्षम असून त्यांनी स्वतःस असलेल्या अधिकारानेच हा दस्त नोंदणीस हजर केला आहे. दस्त नोंदणीकरीता हजर करण्याचे अधिकार त्यांना नाहीत अथवा नव्हते असे निदर्शनास आल्यास याबाबतची कायदेशीर जबाबदारी हा दस्त नोंदणीस हजर करणार याची राहिल याची आम्हांस जाणीव आहे.नोंदणी अधिकारी यांचे तनडा जे दस्तातील लिहून देणार व लिहून घेणार निष्पादक पक्षकार हजर झाले आहेत त्या मुळ व्यक्ती या स्वतःच असून यापैकी कोणीही तौतयेगिरी करून अथवा छोटे प्रतिनिधीत्व करून हजर झालेले नाही तसेच प्रस्तुत दस्तऐवजाचे नोंदणी दरम्यान चौकशीचे वेळी नोंदणी अधिकारी यांचे समक्ष आम्ही शपथेवर वा अन्य प्रकारे खोटी यत्तापणी अथवा निवेदन केलेले नाही. तसेच नकाशा अथवा अन्य कोणतीही खोटी प्रत सादर केलेले नाही. अशी कोणतीही बाब आरोपित झाल्यास, निदर्शनास आल्यास अथवा सिध्द झाल्यास याबाबतची सर्वस्वी जबाबदारी आम्हां पक्षकारांची राहिल याची आम्हांला जाणीव आहे.दस्तऐवजातील निष्पादक पक्षकार यांना नोंदणी अधिकारी हे व्यक्तीस ओळखत नसून दस्तऐवज नोंदणीचे दरम्यान नोंदणी अधिकारी यांचे समक्ष हजर करण्यांत आलेल्या साक्षीदारांचे जयानीवरून दस्तातील निष्पादक साक्षीदारांची ओळख पटविण्यांत आली आहे.

दस्तातील विषयादक पक्षकारांपैकी कोणीही तोतयेगिरी केली असल्याचे आरोपित झाल्यास, निदर्शनास आल्यास अथवा सिध्द झाल्यास याबाबतची सर्वस्वी कायदेशीर जबाबदारी ही संबंधित पक्षकार तथा त्यांची ओळख पटविणारे साक्षीदार यांची आहे याची आम्हांला जाणीव आहे. प्रस्तुत दस्ताऐवजाचे नोंदणीकरीता आम्ही ७/१२, नमुना ३, मिळकत पत्रिका, फेरफार, सक्षम अधिकाऱ्यांचे नाहरकत प्रमाणपत्र, योग्यताम पूर्णत्वाचा दाखला, वैधकिय प्रमाणपत्र यांच्या प्रती अथवा त्यांचे भाषांतर इत्यादी व या प्रकारचे नोंदणी व त्या अंतर्गत अथवा अन्य दारीच्या पडताळणीकरीता आवश्यक असलेली पुरक व कागदपत्रे शासनांच्या अन्य विभागाकडून, स्थानिक अथवा अन्य प्राधिकरणांकडून, खाजगी संस्था अथवा व्यक्तींकडून प्राप्त करून घेवून सादर केली आहेत अशा सर्व पुरक कागदपत्रांच्या खरेपणबाबतची जबाबदारी नोंदणी अधिकार यांची नसून याबाबतची सर्वस्वी जबाबदारी आम्हा पक्षकारांची आहे. उपरोक्त प्रमाणे फसवणुकीने, वनावट कागदपत्रे सादर करून अथवा तोतयेगिरी करून अथवा कोणतीही नियमबाह्य व वेकायदेशीर कृती करून या दस्ताऐवजाची नोंदणी करण्याची बाब आरोपित झाल्यास, निदर्शना आल्यास अथवा सिध्द झाल्यास याबाबतची सर्वस्वी जबाबदारी आमची राहणार असून याकरीता नोंदणी अधिनियम १९०८ चे कलम ८२ अनुसार तसेच भारतीय दंड विधानातील संबंधित कलमानुसार आम्ही शिक्षेस पात्र राहू यांची आम्हांला जाणीव आहे.

हे स्थावरचे खरेदीखत मी माझे राजीखुशीने लिहून दिले ते मला व माझे इस्टेट वारसांस लागू (बंधनकारक) असे, अकोला.

दिनांक ०८/०५/२०२३

मगुरा:- दत्तात्रय शालीग्राम टोहरे




साक्षीदार

लिहून देणार

१) 




दत्तात्रय शालीग्राम टोहरे



२) 



लिहून घेणार


प्रशांत बाजीराव ठाकरे





CHALLAN
MTR Form Number-6



DIN: 9432170070002048		BARCODE: 9 43217 007000 2048		Date: 06/05/2023-11:38:11	Form ID: 25.1
Department: Inspector General Of Registration			Payer Details:		
Type of Payment: Stamp Duty Registration Fee			TAX ID / TAN (If Any)		
			FAN No (If Applicable)		
Office Name: MGJT, SAOLA NO 2 SUB REGISTRAR			Full Name:	Prashant Suresh Thakare	
Location: ANOLE			Flat/Block No.	Umari P. Salapur St no 37/3	
Year: 2022-2024 One Time			Premises/Building		
Account Head Details		Amount In Rs.	Road/Street	Plot no 46 B	
200004621	Stamp Duty	25000.00	Area/Locality	Anole	
200000001	Registration Fee	4000.00	Town/City/District		
			Pin	4 4 4 0 0 1	
			Remarks (If Any)		
<div style="border: 1px solid black; padding: 5px; display: inline-block;"> अ ख ग - 3 2023 </div>			Second Party Name (Data22a)@	Shelgram	
			Taxline-CA=430000-MarketVal=430000		
			Amount In	Thirty Thousand One Hundred Rupees Only	
Total		30,100.00	Words		
Payment Details: UNION BANK OF INDIA			FOR USE IN RECEIVING BANK		
Cheque/DD Details			Bank CIN	Ref. No.	0290175023550808608 517486977
Cheque/DD No.			Bank Date	RGI Date	06/05/2023-11:38:11 Not Verified with RGI
Name of Bank			Bank Branch	UNION BANK OF INDIA	
Name of Branch			Scrol No. / Date	Not Verified with Scrol	

अ ख ग - 3

2023



Department ID: _____ Mobile No.: 0000000000
 NOTE: This challan is valid for document to be registered in Sub Registrar office only. Not valid for unregistered document.
 धरतः यस्तु अत्रा दुयत विवतः कर्तवितः नीवनी कर्तवितः यवतःनी यतु अतः - नीवनी न कर्तवितः यवतःनी यतः यवतः यतु
 अतः.

अक्षांश
देशीय
रि

Department of Stamp & Registration, Maharashtra	
Receipt of Document Handling Charges	
PRN 0001202303034	Date 08/05/2023
Received from Peshant Bajirao Thakare, Mobile number 0000000000, an amount of Rs.500/-, towards Document Handling Charges for the Document to be registered(ISARITA) in the Sub Registrar office Joint S.R. Akola-2 of the District Akola.	
Payment Details	
Bank Name HDFC	Date 08/05/2023
Bank CIN 10004152023050803375	REF No. 231201535158
This is computer generated receipt, hence no signature is required.	

अक्ष-3
१८००/३२५
२०२३



[Handwritten signature]

[Handwritten signature]

Valuation ID : 202305083142

मूल्यंकनाचे वर्ष : 2023
 जिल्हा : अकोला
 तालुका : रायगुहा - अकोला (2.1) योजे उपरी प्रमाणे साठापूर (अकोला महानगर पाटिका क्षेत्र)
 उपग्रह विभाग : 24.2. रक्षित क्षेत्रातील उपरिष्ठ मिकणीत भूखंड
 हद्दाचे नाव : Akola Municipal Corporation
 मिकणीचा क्रमांक : गट नंबर 37

वार्षिक मूल्य दर तालुकावार जमीनीचा दर

खुली जमीन	निवासी सदनिका	कार्यालय	दुकाने	औद्योगिक	सोनमापनाचे एकक
2700	19100	22400	25200	0	चौ. मीटर

मिकणीचे क्षेत्र 151 चौ. मीटर Layout Plot

Applicable Rules: .16 क

1. 151 चौ. मीटर क्षेत्रासाठी वार्षिक मूल्य दराने 100% मूल्य दर - 2700/-
 151 चौ. मीटर क्षेत्रासाठी मूल्य = 151 * 2700
 = 407700/-

अ क ग - 3
 9500/0-23
 2023

जमीनीचे एकत्रित अंतिम मूल्य = मिकणीचे क्षेत्र (1) मूल्य + मिकणीचे क्षेत्र (2) मूल्य
 = 407700 + 0
 = ₹ 407700/-
 = ४ चार लाख सात हजार सात रो /-



Home Print



ಕರ್ನಾಟಕ ಸರ್ಕಾರ (ಕಾರ್ಯ ನಿರ್ವಹಣೆ)

ಕರ್ನಾಟಕ ಸರ್ಕಾರದ ಅಧಿಕಾರ ನಿರ್ವಹಣೆ ಮತ್ತು ಸಂಸ್ಥೆಗಳ ಸೇವೆಗಳ ಸಂಸ್ಥೆ (Karnataka Government Service Commission)

ಸಂಖ್ಯೆ: ಸರ್ಕಾರಿ ಸೇವೆ/2023/...

ತಾರೀಖು: 2023

ಪುಟ: 1



234567890

ಅಭ್ಯರ್ಥಿಗಳಿಗೆ ಮಾಹಿತಿಗಾಗಿ: ಸಂಖ್ಯೆ: ಸರ್ಕಾರಿ ಸೇವೆ/2023/...

ಅಭ್ಯರ್ಥಿಗಳಿಗೆ ಮಾಹಿತಿಗಾಗಿ	ಸಂಖ್ಯೆ	ಅಭ್ಯರ್ಥಿಗಳಿಗೆ ಮಾಹಿತಿಗಾಗಿ	ವೇತನ	ಶಿಕ್ಷಣ	ವಯಸ್ಸು	ಸಂಖ್ಯೆ	ಅಭ್ಯರ್ಥಿಗಳಿಗೆ ಮಾಹಿತಿಗಾಗಿ
ಅಭ್ಯರ್ಥಿಗಳಿಗೆ ಮಾಹಿತಿಗಾಗಿ	2023	ಅಭ್ಯರ್ಥಿಗಳಿಗೆ ಮಾಹಿತಿಗಾಗಿ	15000	2023		(1500)	ಅಭ್ಯರ್ಥಿಗಳಿಗೆ ಮಾಹಿತಿಗಾಗಿ
ಅಭ್ಯರ್ಥಿಗಳಿಗೆ ಮಾಹಿತಿಗಾಗಿ	2023	ಅಭ್ಯರ್ಥಿಗಳಿಗೆ ಮಾಹಿತಿಗಾಗಿ	15000	2023		(1500)	ಅಭ್ಯರ್ಥಿಗಳಿಗೆ ಮಾಹಿತಿಗಾಗಿ
ಅಭ್ಯರ್ಥಿಗಳಿಗೆ ಮಾಹಿತಿಗಾಗಿ	2023	ಅಭ್ಯರ್ಥಿಗಳಿಗೆ ಮಾಹಿತಿಗಾಗಿ	15000	2023		(1500)	ಅಭ್ಯರ್ಥಿಗಳಿಗೆ ಮಾಹಿತಿಗಾಗಿ

31 ಕೆ 01-3
4500/2023
2023



ಕರ್ನಾಟಕ ಸರ್ಕಾರ (ಕಾರ್ಯ ನಿರ್ವಹಣೆ ಮತ್ತು ಸಂಸ್ಥೆಗಳ ಸೇವೆಗಳ ಸಂಸ್ಥೆ)

ಅಭ್ಯರ್ಥಿಗಳಿಗೆ ಮಾಹಿತಿಗಾಗಿ



ಅಭ್ಯರ್ಥಿಗಳಿಗೆ ಮಾಹಿತಿಗಾಗಿ...
ಅಭ್ಯರ್ಥಿಗಳಿಗೆ ಮಾಹಿತಿಗಾಗಿ...
ಅಭ್ಯರ್ಥಿಗಳಿಗೆ ಮಾಹಿತಿಗಾಗಿ...

ಪುಟ: 1/2



गण न्याय बरत (गणतंत्र संघ)
[संविधान संशोधन अधिनियम 2017 अन्तर्गत अर्थसूची संशोधन अधिनियम 2017 (अधिनियम संख्या 100/2017)]

सं. : (अर्थसूची संशोधन अधिनियम 2017) पृष्ठ सं. : 100/2017 दिनांक : 10/10/2017

अर्थसूची संशोधन अधिनियम 2017

			अर्थसूची संशोधन अधिनियम 2017					अर्थसूची संशोधन अधिनियम 2017		पृष्ठ सं.
क्र. सं.	वर्ग	विवरण	वर्ग सं.	विवरण	वर्ग सं.	विवरण	वर्ग सं.	विवरण	वर्ग सं.	पृष्ठ सं.
10	11	12	13	14	15	16	17	18	19	20

अर्थसूची संशोधन अधिनियम 2017 अन्तर्गत

अ. अ. सं. - 3
 10/10/2017
2017



[Handwritten signatures]

31 10 77-3
900990-24
2023

21



IN THE COURT OF SUB-DIVISIONAL OFFICER

Revenue Case No. NAP-34/Usari Pr. Balapur./12/77-78.

Applicant :- 1. Punjabi w/o Bhuraramji .
2. Jamunabai w/o Tulashiramji.
Both of Akola. Tq. & Distt. Akola.

: ORDER :

(Passed this 9 th day of Dec. 1977)

This is an application made under Section 44(1) of the Maharashtra Land Revenue Code, 1960, by Punjabi w/o Bhuraramji & one other of Akola. Tq. Akola, District Akola. The applicant intends to convert his agricultural land S. No. 37/3, Area 7 Acre 05 Gunthas situated in Usari Pr. Balapur for residential purpose.

2.- The applicant has furnished following documents alongwith the application..

- i) Copy of Record of Rights of S. No. 37/3.
- ii) Tipan Utara.
- iii) Crop-statement 76-77.
- iv) Layout.

3.- The layout furnished by the applicant was referred to the Assistant Director of Town Planning, for his remarks. He has finally approved the layout as per his letter No. TPAK/Conv/Akola/Usari 5702 dated 15.12.77. The Gram-Panchayat Usari- Pr. Balapur, has also accorded its approval to the layout by its resolution No. 56 passed on 23.12.77 in its general meeting.

The applicant has also undertaken to abide by

2023

22



to convert the land.

5.- The land to be converted falls out of the perimeter and as such the non-agricultural assessment at the rate of 00-01 paise per square metre shall be charged.

6.- After going through the case record, I see no objection to grant the necessary permission to divert the said land.

7.- I, therefore, grant permission to the applicant under section 44(2) (c) of the Maharashtra Land Revenue Code, 1966, to divert agricultural land measuring 7 acres 5 aunthas (310365 Sq. ft.) of S. No. 37/3 of Umari Pr. Balapur. for non-agricultural purpose on following conditions.

1. The applicant shall use the land only for the purpose for which permission has been granted.
- 2.- The applicant shall pay the non-agricultural assessment as shown in the Statement 'A'.
- 3.- The applicant shall communicate in writing to the Tahsildar, Akola . and Mazul Tahsildar, Akola, the date of actual commencement of non-agricultural use, within thirty days from such date. Failing this, the applicant shall be liable for punishment as per Rule 6 of the Maharashtra Land Revenue (Conversion of Use of land and Non-agricultural Assessment) Rules 1939.
- 4.- The applicant shall not modify, alter or make any changes in the approved layout without prior permission of this court.
- 5.- No plot shall be further sub-divided without prior permission of this court.

(23)

31 01-3
3100/2-24
2023



6.- The built up area in any plot exceed 1/3 rd of the total area of such plot. This shall not have more than three storeys including ground floor.

7.- There shall be only one main building on any plot and the distance between any two buildings shall not be less than 20 feet.

8.- The lanes, roads, drains, and open spaces (reserved for garden playgrounds) shall be developed to the satisfaction of the Municipal Council, Akola, and shall be handed over to Grampanchayat Usari Pr. Balapur free of cost.

9.- The construction in the plot shall be in accordance with Maharashtra Land Revenue Rules (Rules for conversion of land and H.A. assessment 1969) and shall be with the prior permission of local authority.

10.- The applicant shall not sell, dispose of any plot or construct or cause to be constructed any structure on any of the plots before first developing and constructing lane, drains, roads, etc.

11.- The applicant shall bear the cost of construction of main drain as will be determined by the Gram - panchayat Usari Pr. Balapur, and any agreement to that effect shall be executed at the cost of the applicant.

12.- No inflammable material shall be used while constructing any building and all construction should be of permanent nature.

13.- The applicant shall commence the non-agricultural use of the said land within a period of one year from the date of this order, failing which this permission shall be liable for cancellation.

[Signature]

[Signature]

अ क ग-3
१९८९/१३-२५
२०२३



-4-
24

14.- The permission is liable to be cancelled if any information given at the time of application is found to be incorrect later on.

15.- The breach of any of the conditions mentioned above shall result in revocation of the permission and imposition of penalties as provided, under section 15 of the Maharashtra Land Revenue Code as if the person concerned was an unauthorized person.

16.- It shall also be lawful for the Sub-Divisional Officer Akola, to direct the removal or alteration of any building or structure erected or used contrary to the conditions of the grant of this permission and on such removal or alteration not being carried out within the stipulated time to get it done at Government cost and to recover the cost of carrying out the same from the occupant of the plot as an arrears of land revenue.

17.- The applicant shall give written intimation to the Mazul Tahsildar regarding any transfer of any plot with particulars like full name, address etc. of such transferee. A copy of such intimation be given to the Sub-Divisional Officer, Akola.

18.- The building bye-laws of Gram Panchayat Usari Pr. Balapur. shall be binding.

19.- The applicant shall execute a bond in Form V.

Sub-Divisional Officer,
Akola.

- Copy to :-
1. The Tahsildar, Akola.
 2. The Sarpanch, Gram Panchayat Usari Pr. Balapur.
 3. The Asstt. Director of Town Planning, Akola.

-5-

25

- 4,- The Talathi, through the Tehsildar,
5. The applicant.

[Signature]
Sub Divisional Officer,

Akola.

अ क ग - 3
१९६०/१९२५
२०२३



(26)

Statement 1A1.

statement showing the non-agricultural assessment, as fixed in R.C. No. NAP-24/Amari Pr- Balapur/ 12/77.78.

Sr. No.	Area in		Non Agricultural assessment at Rs. 00-01 price per Sq. Metro is fixed.
	Sq. Feet	Sq. Metres.	
1	2	3	4
			Rs. Rp.
1.	7025	656	3.56.
2.	6300	588	3.58
3.	8930	826	3.28.
4.	3000	279	2.79
5.	3000	279	2.73
6.	3000	279	2.79
7.	3083	284	2.84
8.	3000	279	2.79
9.	3000	279	2.79
10.	3000	279	2.79
11.	3630	335	3.35
12.	3000	279	2.79
13.	2000	229	2.79
14.	3000	279	2.79
15.	3630	335	3.35
16.	3000	279	2.79
17.	3000	279	2.79
18.	3000	279	2.79
19.	4080	371	3.71
20.	3000	279	2.79
21.	3000	279	2.79.
22.	3000	279	2.79
23.	4140	383	3.83.
24.	5572	512	5.12.

अ न ग-3
 9500/14-20
 2023



[Handwritten signature]

STATE OF JHARKHAND
RIVERBANK DEVELOPMENT AUTHORITY

PROJECT: ...
SITE: ...

Sl. No.	Area (sq. m)	Area (sq. ft)
1		
2		
3		
4		
5		
6		
7		
8		
9		
10		
11		
12		
13		
14		
15		
16		
17		
18		
19		
20		
21		
22		
23		
24		
25		
26		
27		
28		
29		
30		

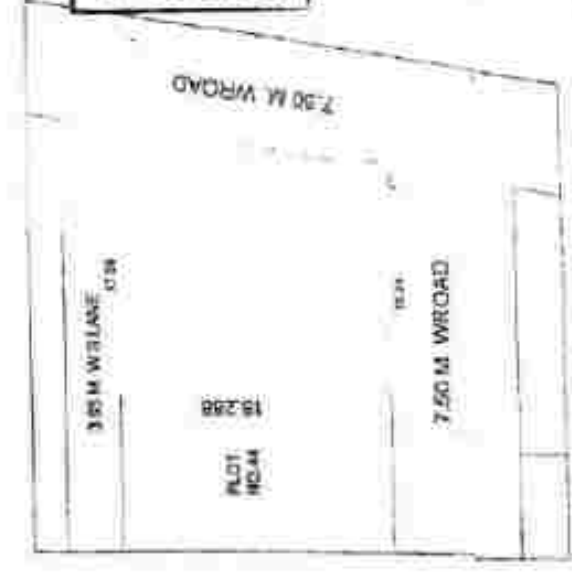
3023
2023



[Handwritten signatures]

DETAILS OF PROPOSED DEVELOPMENT

Plot No.	10288
Area (sq. m)	10288
Area (sq. ft)	110700
Area (acres)	2.5
Area (hectares)	2.5
Area (bighas)	150
Area (katha)	1500
Area (mouzas)	15000
Area (guntas)	150000
Area (pandas)	1500000
Area (bighas)	15000
Area (katha)	150000
Area (mouzas)	1500000
Area (guntas)	15000000
Area (pandas)	150000000



BEFORE SUBDIVISION
SCALE 1:100



AFTER SUBDIVISION
SCALE 1:100

31 01 13
9/07/2023
2023



LAYOUT PLAN
SCALE 1:500

PLEASE SHOWING THE PROPOSED SUBDIVISION OF PLOT FOR TERNI DATTA HAY (SILVER) TOWN AND WEATHERBARAD HALL, SURVEYA VASANT KALE A SURVEY INDIANIAN TRAVEL AT MOJJE LADDE AND BILAKUR IN S. HO. 373. LAYOUT FILE NO. AS PER THE LAYOUT, DRAM GULMERE ROAD, ANOLA



D.P. PLAN
SCALE 1:1000

Project Name	...
Plot No.	10288
Area (sq. m)	10288
Area (sq. ft)	110700
Area (acres)	2.5
Area (hectares)	2.5
Area (bighas)	150
Area (katha)	1500
Area (mouzas)	15000
Area (guntas)	150000
Area (pandas)	1500000



समुदाय क. ४९
 वि.सं. ५४३/२०१३/५५ (वि.सं. ५४३) का
 अकोशा ग्रहणकार्यान्वित, अकोशा
 बरौनी प्रकृती (वार्षिक वर्ष २०२२-२०२३)



सं. १११/११
 सं. ४९
 सं. १०१३
 सं. ५४३
 सं. ५४३/२०१३/५५
 सं. ५४३/२०१३/५५
 सं. ५४३/२०१३/५५
 सं. ५४३/२०१३/५५

सं. ५४३/२०१३/५५
 सं. ५४३/२०१३/५५
 सं. ५४३/२०१३/५५
 सं. ५४३/२०१३/५५

क्र.सं.	व्यय का विवरण	व्यय का अनुमान	व्यय का अनुमान	व्यय का अनुमान
१	पुस्तक खरीद का ख.			
२	दस्तावेज का ख.			
३	प्रकाशित का ख.			
४	व्यय का ख.			
५	व्यय का ख.			
६	व्यय का ख.			
७	व्यय का ख.			
८	व्यय का ख.			
९	व्यय का ख.	१००	१००	१००
१०	व्यय का ख.	१००	१००	१००
११	व्यय का ख.			
१२	व्यय का ख.			
१३	व्यय का ख.			
१४	व्यय का ख.			
१५	व्यय का ख.	१००	१००	१००
१६	व्यय का ख.			
१७	व्यय का ख.	१००	१००	१००
१८	व्यय का ख.	१००	१००	१००
१९	व्यय का ख.			
२०	व्यय का ख.	१००	१००	१००
२१	व्यय का ख.			
२२	व्यय का ख.	१००	१००	१००
२३	व्यय का ख.			

अ क ग-३
 २०२३



दिनांक: १९-०४-२०२३
 सं. ५४३/२०१३/५५
 Vimal daku

(Handwritten signatures)

OFFICE OF THE DIRECTOR OF CHINA
 INVENTORY NO. - 69 110 111

DATE	NO.	DESCRIPTION
1953	1000	...
1953	1001	...
1953	1002	...
1953	1003	...

DATE	NO.	DESCRIPTION	AMOUNT	REMARKS
1953	1000
1953	1001
1953	1002
1953	1003
1953	1004
1953	1005
1953	1006
1953	1007
1953	1008
1953	1009
1953	1010
1953	1011
1953	1012
1953	1013
1953	1014
1953	1015
1953	1016
1953	1017
1953	1018
1953	1019
1953	1020
1953	1021
1953	1022
1953	1023
1953	1024
1953	1025
1953	1026
1953	1027
1953	1028
1953	1029
1953	1030
1953	1031
1953	1032
1953	1033
1953	1034
1953	1035
1953	1036
1953	1037
1953	1038
1953	1039
1953	1040
1953	1041
1953	1042
1953	1043
1953	1044
1953	1045
1953	1046
1953	1047
1953	1048
1953	1049
1953	1050
1953	1051
1953	1052
1953	1053
1953	1054
1953	1055
1953	1056
1953	1057
1953	1058
1953	1059
1953	1060
1953	1061
1953	1062
1953	1063
1953	1064
1953	1065
1953	1066
1953	1067
1953	1068
1953	1069
1953	1070
1953	1071
1953	1072
1953	1073
1953	1074
1953	1075
1953	1076
1953	1077
1953	1078
1953	1079
1953	1080
1953	1081
1953	1082
1953	1083
1953	1084
1953	1085
1953	1086
1953	1087
1953	1088
1953	1089
1953	1090
1953	1091
1953	1092
1953	1093
1953	1094
1953	1095
1953	1096
1953	1097
1953	1098
1953	1099
1953	1100

3-10-53
 1953



DATE	NO.	DESCRIPTION	AMOUNT	REMARKS
1953	1000
1953	1001
1953	1002
1953	1003
1953	1004
1953	1005
1953	1006
1953	1007
1953	1008
1953	1009
1953	1010
1953	1011
1953	1012
1953	1013
1953	1014
1953	1015
1953	1016
1953	1017
1953	1018
1953	1019
1953	1020
1953	1021
1953	1022
1953	1023
1953	1024
1953	1025
1953	1026
1953	1027
1953	1028
1953	1029
1953	1030
1953	1031
1953	1032
1953	1033
1953	1034
1953	1035
1953	1036
1953	1037
1953	1038
1953	1039
1953	1040
1953	1041
1953	1042
1953	1043
1953	1044
1953	1045
1953	1046
1953	1047
1953	1048
1953	1049
1953	1050
1953	1051
1953	1052
1953	1053
1953	1054
1953	1055
1953	1056
1953	1057
1953	1058
1953	1059
1953	1060
1953	1061
1953	1062
1953	1063
1953	1064
1953	1065
1953	1066
1953	1067
1953	1068
1953	1069
1953	1070
1953	1071
1953	1072
1953	1073
1953	1074
1953	1075
1953	1076
1953	1077
1953	1078
1953	1079
1953	1080
1953	1081
1953	1082
1953	1083
1953	1084
1953	1085
1953	1086
1953	1087
1953	1088
1953	1089
1953	1090
1953	1091
1953	1092
1953	1093
1953	1094
1953	1095
1953	1096
1953	1097
1953	1098
1953	1099
1953	1100



AKOLA MUNICIPAL CORPORATION
APPROVAL TO AMALGAMATION OF LAYOUT
PLOTS AND TARI DIVISION



Proposal Number 0995
 Proposal Code / DDMCO/22-03573

Approval No. DDMCO/SA/2022/APU/00208
 Date - 22/02/2022

To
DATTATRAYA SHALIDRAM TOHARE VASANTIBAO RIFANDAO KALE
AT MOJJE UMARI PRG BALAPUR IN S NO 37/2 LAYOUT PLOT NO 46, TRIVEDI LAYOUT, UMARI GUDADHI
ROAD, AKOLA
 Sir/Madam,

With reference to your application No DDMCO/2022/0072 dated 07-02-2022 for amalgamation and subdivision of plots, under Section 40 of the Maharashtra Regional and Town Planning Act, 1955 read with Section 253 of the Maharashtra Municipal Corporation O Act, 1949, in respect of land bearing Revenue Survey No 3773, City Survey No. made UMARI, situated at Road / Street UMARI GUDADHI ROAD of plots no 46, it is to inform you that land amalgamation and subdivision proposal is hereby approved, subject to the following conditions:

1. This permission does not entitle you to develop the land which does not vest in you.
2. Before seeking building permission 7/12 extracts shall be separated as per approved subdivision plan. Or Before seeking building permission 7/12 extracts shall be amalgamated as per the approved Amalgamated plot

अ क ग - 3
45/04/2024
2023

Signature valid

Duly signed by
 Dhyaneshwar Wankar
 Date: 2022/02/22 12:13:18 IST
 Reason: Approval Certificate
 Location: Akola (Municipal Corporation)



Scan QR code for verification of authenticity.



Assistant Director Town Planning,
 Akola Municipal Corporation,

(Handwritten signatures)

भारत सरकार
Unique Identification Authority of India

पता:
S/O Shalgram Rajaram Torani, ramnath pura
Akot, Akota,
Maharashtra - 444101

Address:
S/O Shalgram Rajaram Torani, ramnath pura
Akot, Akota, Akota,
Maharashtra - 444101



6767 4291 2139
UID - 6118 6371 6514 8001

1947 | 2019 | www.uidai.gov.in

अक ग-3
9500/2924
2023



भारत सरकार
Government of India

पता: शालग्राम टोरे
Dattaraya Shalgram Torani
रामनाथपुरा
पुरुष MALE
DOB: 20/05/1966



6767 4291 2139
UID - 6118 6371 6514 8001

माझे आधार, माझी ओळख



भारत सरकार
GOVERNMENT OF INDIA

प्रधान बाजीबंद कार्ड
Pradhan Bajeeband Card
जन्म तिथि/DOB: 20/09/1981
पुंलिंग / MALE




8165 3960 5309

आधी - सामान्य माणसाना अधिकार

हंदीर

INDIA
0.11
2023

17 APR 2023

राष्ट्रीय विशिष्ट पहचान प्राधिकरण
National Unique Identification Authority of India

पता:
एनयूआय, सीडी डब्ल्यू,
आरडी नगर, नवी मुंबई
पिनकोड - 444005

Address:
NIA Building, C-D Wing,
R.D. Nagar, Navi Mumbai
Pincode - 444005

अ क म - 3
956922-24
2023



8165 3960 5309

आधी - Aam Admi ka Adhikar

हंदीर

भारत सरकार
GOVERNMENT OF INDIA



सुधाकर किसान साहारे
Sudhakar Kisan Sahare
जन्म तारीख / DOB: 26/04/1948
पुंन / MALE



9902 1676 1127

आधार-सामान्य माणसाचा अधिकार

भारत सरकार
GOVERNMENT OF INDIA



रुशिकेश अनिलराव इंगळे
Rushikesh Anilrao Ingole
जन्म तारीख / DOB: 10/05/1951
पुंन / MALE

3061 5376 7834

आधार-सामान्य माणसाचा अधिकार

साहारे

अंगळे


[Handwritten signature]

[Handwritten signature]

अंक ग-3
१८०९/२३-२५
२०२३



भारतीय विशिष्ट पहचान प्राधिकरण
INDIAN IDENTIFICATION AUTHORITY OF INDIA



पत्ता:
लक्ष्मी मदन, सोडी घुमरी,
बानीपानाद, अफीला,
महाराष्ट्र - ४४४००६

Address:
LAXMI MADAN, SODHI GHUMRI,
BANIPANAD, AFIOLA,
MAHARASHTRA - 444006

9902 1676 1127

Aadhaar-Aam Admi ka Adhikar

भारत सरकार
GOVERNMENT OF INDIA



लक्ष्मी मदन
Laxmi Madan

3061 5376 7834

361/1870

सोमवार, 08 मे 2023 12:48 म.ने.

इस्त गोपवारा भाग-1

सक्रमांक

25714

इस्त क्रमांक: 1870/2023

इस्त क्रमांक: सक्रमांक / 1870/2023

सक्रमांक मूल्य: ₹. 4,07,700/-

सोपवारा: ₹. 4,30,000/-

भरलेली सुप्रसंग मूल्य: ₹. 25,800/-

ड. नि. सह. ड. नि. सक्रमांक वाचे कार्यालयवाच

सक्रमांक: 2850

सक्रमांक दिनांक: 08/05/2023

स. क्र. 1870 म. नि. 08-05-2023

सक्रमांक वाचने नाम: प्रशांत वादीराव डावरे

वेळी 12:46 म.ने. वा. इतर वेळा.

सोपवारी फी

₹. 4300.00

इस्त हाताळणी फी

₹. 500.00

पुढाची सख्या: 25

इस्त इतर कार्यालयाची सही:

एकूण: 4800.00

Sub Registrar Akola 3

Sub Registrar Akola 3

इस्त वाचने प्रकार: खरेदीवाच

सुप्रसंग मूल्य: (एक) सोपवाराही महानगरपालिकेच्या हद्दीत किंवा स्वातंत्र्य असलेल्या सोपवाराही बटक क्षेत्राच्या हद्दीत किंवा उप-शहर (डोन) मध्ये समूह म केलेल्या सोपवाराही वाचणी क्षेत्रात

सिद्धा क्र. 1 08 / 05 / 2023 12 : 46 : 45 PM ची वेळ: (सावरीभवण)

सिद्धा क्र. 2 08 / 05 / 2023 12 : 47 : 34 PM ची वेळ: (सी)









08/05/2023 12:51:05 PM

दरम गोपबारा भाग-2

जपान 3 23/23
दरम क्रमांक: 1870/2023





दरम क्रमांक: 1870/2023
दरमाचा प्रकार: खरेदीदारा

क्र.सं.	पध्यादाचे नाव व पत्ता	पध्यादाचा प्रकार	साक्षात्कार	संश्लेषणाचा दस्त
1	नाम: दयाचंद भागीराम टोडरे पत्ता: प्लॉट नं. ... माळा नं. ... इमारतीचे नाव: ... अर्जा नं.: ... रीट नं.: ... रा.सोयी उमदी अकोला ता.नि.अकोला, महाराष्ट्र, अकोला. पिन नंबर: ...	विद्युत देणार	बप - 42 स्वाक्षरी:-	 
2	नाम: प्रभाकर बाजीराव टोडरे पत्ता: प्लॉट नं. ... माळा नं. ... इमारतीचे नाव: ... अर्जा नं.: ... रीट नं.: ... रा.सोयी उमदी अकोला ता.नि.अकोला, महाराष्ट्र, अकोला. पिन नंबर: ...	विद्युत देणार	बप - 42 स्वाक्षरी:-	 

वरील दरमोबाबत करून देणार पध्यादकर्त्याने खरेदीदारा या दस्तऐवज करून दिल्याचे कळून पावल्याने,
दिनांक 08/05/2023 12:48:49 PM

नोंदव:-

पारंपारिक दस्तऐवज असे निवेदीत करणारा वी ते दस्तऐवज करून देणा-यांना न्यायीत: अंजळघात, व त्यांनी अंजळ घटकितारा

क्र.सं.	पध्यादाचे नाव व पत्ता	पध्यादाचा प्रकार	साक्षात्कार	संश्लेषणाचा दस्त
1	नाम: सुश्रीमती अभिलखा इशोबे ... बप: 32 पत्ता: सोयी उमदी अकोला पिन नंबर: 444001		स्वाक्षरी:-	 
2	नाम: सुधाकर विनायक गडगरे ... बप: 75 पत्ता: सोयी उमदी अकोला पिन नंबर: 444001		स्वाक्षरी:-	 

दिनांक 08/05/2023 12:49:30 PM

दिनांक 08/05/2023 12:49:40 PM नोंदणी पुस्तक 1 मध्ये

Sub Registrar Akola 3

Payment Details

sr.	Purchaser	Type	Verification no/Vendor	GRN/Licence	Amount	Used At	Deface Number	Deface Date
1	Prashant Bajrao Thakare	eChallan	02901792023050806608	MH001700176202324E	25800.00	SD	000099087202324	08/05/2023
2		DHC		0805202303634	500	RF	0805202303634D	08/05/2023
3	Prashant Bajrao Thakare	eChallan		MH001700176202324E	4300	RF	000099087202324	08/05/2023

दिनांक 08/05/2023 12:49:40 PM नोंदणी पुस्तक 1 मध्ये
दिनांक 08/05/2023 12:49:40 PM नोंदणी पुस्तक 1 मध्ये

सह दुय्यम निबंधक वर्ग 2 क्र.3
अकोला